

HIMALAYA TOURS




Einsame Berge und Seen

mit lokaler englischsprechender Reiseleitung



Pioniertrekking auf einer sehr einsamen Route
zu heiligen Seen und phantastischen Aussichtspunkten

26. Oktober – 9. November 2024 (mit optionaler Verlängerung bis 14. November 2024)



Ideale Reisezeit



Höhepunkte

- Spannendes Trekking zu schönen Aussichtspunkten und heiligen Seen
- Einsame Trekkingroute, welche bis jetzt nur wenig begangen wurde
- Aufenthalt im untouristischen Tal von Haa
- Einsiedeleien und unberührte Dörfer
- Wanderung zum Tigernest-Kloster

Ein Team von Himalaya Tours hat sich vor einigen Jahren aufgemacht, um untouristische Regionen in Bhutan zu erkunden. In der Region vom Haa-Tal haben wir etwas vom «Besten» gefunden, was Bhutan zu bieten hat. Ein nicht allzu schwieriges, einwöchiges Trekking auf einer bislang praktisch unbekanntem Route. Unsere Guides konnten nicht mehr aufhören, von dieser kaum begangenen Trekkingroute zu schwärmen.

Die Route führt uns durch dichte Wälder, über saftige Alpweiden, zu heiligen Seen und einmaligen Aussichtspunkten. Bei guter Sicht sehen wir bis nach Tibet und auch den dritthöchsten Berg der Welt, den 8586 Meter hohen Kangchendzönga an der Grenze zwischen Nepal und Sikkim. Dazu besuchen wir im Haa-Tal kleine Einsiedeleien an steilen Felswänden und unberührte Dörfer.

Es ist möglich, die Reise um einige Tage zu verlängern und das mächtige Dzong von Punakha sowie einen Abstecher ins schöne Hochtal von Phobjikha zu machen und zum Abschluss das Klosterfest in Chhukha zu besuchen.



Inhalt

Reiseroute und Höhenprofil	3
Reiseprogramm	4
Reiseleitung, Anforderungen, Unterkünfte und Mahlzeiten	8
Ausrüstung und Sicherheitsausrüstung	12
Klima und Wetter	13
Inbegriffene und nicht inbegriffene Leistungen	14
Gruppengrösse und Kosten	15

Weitere Infos

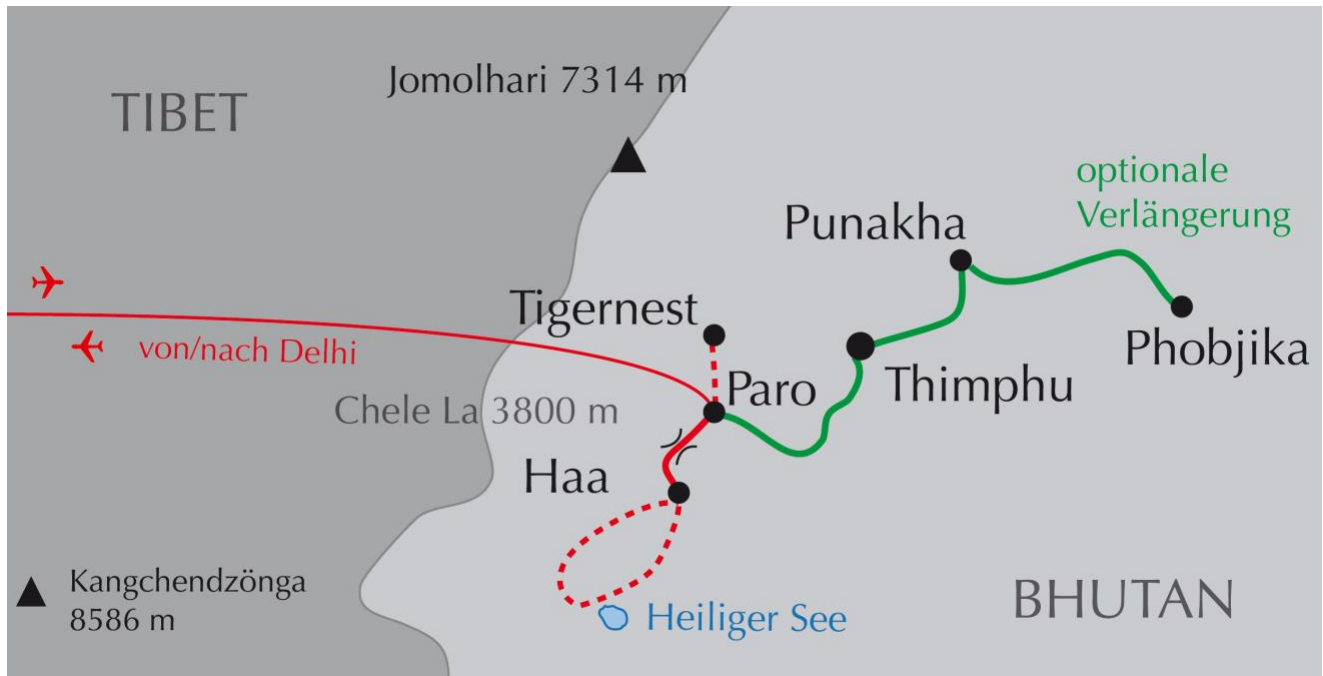
Weitere Infos zur Reise finden Sie in den separaten Reiseinfos und Destinationshinweisen. Zusätzlich geben wir Ihnen Merkblätter ab zu Ausrüstung, Medizinischem und weiterem mehr.

HIMALAYA TOURS

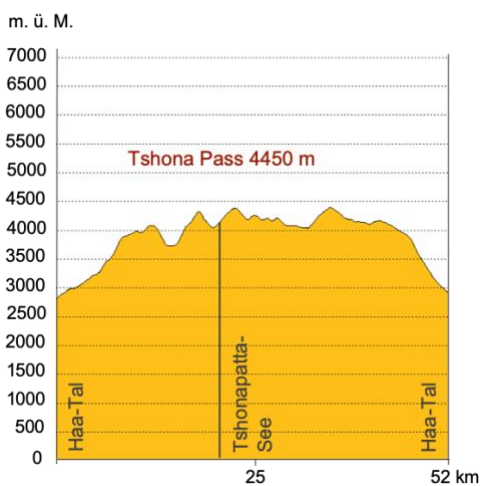


Reiseroute und Höhenprofil

Reiseroute



Höhenprofil



Das Höhenprofil wurde mit 7-facher Überhöhung erstellt, so sind die Höhenunterschiede gut sichtbar. Dadurch erscheinen die Auf- und Abstiege sieben Mal steiler, als sie es in Wirklichkeit sind... also nur halb so wild ;-)

Total Gehdistanz	52 km	Tage mit 0 – 400 Höhenmetern Aufstieg	4
Total Höhenmeter Aufstieg	3200 m	Tage mit 401 – 800 Höhenmetern Aufstieg	3
Total Höhenmeter Abstieg	3200 m	Tage mit 801 – 1200 Höhenmetern Aufstieg	keine
		Tage mit über 1200 Höhenmetern Aufstieg	keine

Wichtig: Sämtliche Höhenangaben entsprechen der «Normalroute» und wurden satellitengestützt erfasst. In der Praxis ist es oftmals möglich, Alternativrouten zu laufen, zusätzliche Aussichtspunkte zu besteigen oder Zusatzschlaufen anzuhängen. So können die tatsächlich zurückgelegte Distanz und die Höhenunterschiede von diesen Angaben abweichen.



Reiseprogramm

(Enthaltene Mahlzeiten F=Frühstück, M=Mittagessen, A=Abendessen)

1. Tag **Flug nach Delhi**

Flug nach Delhi, in die Hauptstadt Indiens. Nach der Ankunft Passkontrolle und Gepäckentgegennahme. Am Ausgang wartet unser lokaler Partner mit einem Schild beschriftet mit Himalaya Tours. Er organisiert den Transfer zum Hotel oder für den Weiterflug.

Falls der Weiterflug nach Bhutan um die Mittagszeit oder später ist, übernachten wir in Delhi in einem Hotel in Flughafennähe. Sollte der Weiterflug nach Bhutan aber bereits am Morgen sein, ist die Zeit für eine Hotelübernachtung zu kurz und wir ruhen uns einige Stunden am Flughafen aus. Die Flugpläne für die Bhutanflüge sind jeweils erst kurzfristig bekannt.

Evtl. Übernachtung im Hotel in Delhi.

Gesamte Flugzeit 8 – 11 Stunden. Dies entweder mit einem Direktflug oder mit zwei Teilflügen mit einmal Umsteigen.

2. Tag **Weiterflug nach Paro in Bhutan**

Auf einem der schönsten Flüge der Welt geniessen wir bei gutem Wetter die Aussicht auf die schneebedeckten Gipfel des Himalayas. Bei schönem Wetter haben wir eine atemberaubende Sicht auf Everest, Kangchendzönga und andere 8000er-Berggipfel. Auch der Anflug auf den Flughafen von Paro ist spektakulär und fast meint man, die Flügel des Flugzeugs berühren die Berghänge in dem engen Tal von Paro. In diesem kleinen Ort werden wir heute übernachten.

Je nach Flugzeit werden wir noch die eine oder andere Sehenswürdigkeit besuchen. Falls der Flug erst am späteren Nachmittag ankommt, fahren wir ins Hotel und geniessen die Stille in Bhutan nach der Hektik in Delhi.

Übernachtung im Hotel in Paro (2300 Meter). (F,M,A)

Flugzeit 2 ½ h, Fahrzeit 1 h

3. Tag **Berühmtes Tigernest**

Heute steht ein absoluter Höhepunkt auf unserem Programm. Das berühmteste Kloster von Bhutan ist das Tigernest-Kloster. Es verdankt seinen Namen dem Besuch von Guru Padmasambhava, dem grössten tantrischen Meister in der Geschichte des tibetischen Buddhismus. Dieser ist im 8. Jahrhundert auf dem Rücken einer Tigerin von Tibet nach Bhutan geflogen und hier gelandet. Das Kloster liegt extrem spektakulär in einer steilen Felswand. Nach dem Frühstück fahren wir zum Parkplatz unterhalb des Klosters. Ab hier führt uns ein zum Teil steiler Weg zu einem kleinen Restaurant. Von hier aus hat man eine atemberaubende Sicht auf das Kloster. Taktshang Goemba ist einer der wichtigsten Pilgerorte in Bhutan.

Wer Lust hat, kann nach dem Besuch des Tigernests auch noch zum kleinen, selten besuchten Kloster Zangto Pelri hochsteigen. Von hier oben haben wir einen sehr spektakulären und unüblichen Blick auf das Tigernest-Kloster.

Auf dem Rückweg nach Paro besuchen wir den ältesten Tempel von Bhutan, den Kyichu Lhakhang. Dieser soll im Jahr 659 vom legendären tibetischen König Songtsen Gampo erbaut worden sein.

Übernachtung im Hotel in Paro (2280 Meter). (F,M,A)

Fahrzeit 1 h, Wanderung 3 ½ - 4 h



4. Tag Über den höchsten Strassenpass von Bhutan

Heute Morgen fahren wir zum Nonnenkloster Kila. Die Kila Nunnery gilt als ältestes Nonnenkloster von Bhutan. Die Häuser kleben förmlich an einer steilen Felswand. Vom Kloster bringt uns eine 2- bis 3-stündige Wanderung auf den Chele La. Dieser gilt als höchster Strassenpass von Bhutan. Die Strassentafel auf dem Pass mit 3988 Metern scheint ein bisschen hoch gegriffen zu sein, die effektive Höhe liegt eher bei 3800 Metern. Hier oben geniessen wir je nach Wetter eine schöne Aussicht und unser Mittagessen. Anschliessend fahren wir hinunter ins wenig besuchte Tal von Haa, wo wir in einem kleinen Gasthaus logieren werden. Wer Lust hat kann ein Stück der Strecke zu Fuss gehen. Der Weg führt über einsame Yakalpen und durch schöne Wälder. Diese Wanderung dauert gut 2 Stunden.

Übernachtung im Gasthaus in Haa (2700 Meter). (F,M,A)

Fahrzeit 2 – 2 ½ h, Wanderung 2 – 5 h

5. Tag Verborgene Plätze im Tal von Haa

Von unserer Unterkunft her laufen wir heute morgen über einen kleinen, steilen Pass und weiter durch dichte Wälder bis zum kleinen Felsenkloster Juneydrak. Dieses klebt ähnlich wie das Tigernest an einer steilen Felswand, nur sind wir hier in der Regel die einzigen Besucher. Ein spektakulärer und teils ausgesetzter Weg bringt uns an diesen heiligen Ort. Zum Mittagessen sind wir im unterhalb gelegenen Dorf bei einer Familie eingeladen. Am Nachmittag bringt uns unser Fahrzeug zum nahegelegenen Ausgangspunkt unseres Trekkings. Vom Tal her wandern wir auf der ruppigen Jeepstrasse ca. eine Stunde hinauf zu unserem Camp. Hier treffen wir die Trekkingcrew, welche uns während der nächsten Tage begleiten wird.

Übernachtung im Zelt in Janadingkha (3250 Meter). (F,M,A)

Fahrzeit 1 h, Wanderung 3 – 5 h, Aufstieg 400 m, Abstieg 0 m, Gehdistanz 4.5 km

6. Tag Trekkingstart

Nach den vielen Eindrücken der letzten Tage freuen wir uns heute auf den Start unseres Trekkings. Fernab der Zivilisation laufen wir durch eine phantastische Natur. Durch schöne Wälder steigen wir hoch zum Pass Chuzola. Von hier sehen wir bei guter Sicht die bhutanesischen 7000er Jomolhari und Gangkhar Puensum. Der erste ist einer der heiligsten Berge von Bhutan, der zweite ist mit über 7500 Metern der höchste Gipfel des bhutanesischen Himalayas und gleichzeitig auch der höchste noch unbestiegene Berg der Welt. Unser heutiges Camp schlagen wir in Tsabjo auf.

Übernachtung im Zelt in Tsabjo (3900 Meter). (F,M,A)

Trekking 4 – 5 h, Aufstieg 700 m, Abstieg 50 m, Gehdistanz 6.5 km

7. Tag Über Pässe zu den Yakhirten

Ein kurzer Aufstieg bringt uns auf den 4100 Meter hohen Pass Tsabjo La. Nach dem Pass steigen wir ab in ein Hochtal und haben dort einige Bäche und Flüsse zu Fuss zu durchqueren. Wir erreichen Womji, welches ein beliebter Lagerplatz für Yakhirten ist. Ein erneuter Aufstieg über einen weiteren Pass (4200 Meter) bringt uns nach Chujulumba, unserem heutigen Lagerplatz. Diese Gegend ist bekannt für den seltenen blauen Mohn, welcher in der Regel im Juni und Juli seine Blütezeit hat.

Übernachtung im Zelt in Chujulumba (4150 Meter). (F,M,A)

Trekking 4 – 5 h, Aufstieg 800 m, Abstieg 550 m, Gehdistanz 8 km

8. Tag Bergpanorama

Heute hoffen wir auf schönes Wetter und eine gute Fernsicht. Von unserem ersten Pass Tsejula (4180 Meter) sehen wir nicht nur die bhutanesischen Eisriesen Jomolhari und Jichu Drake, sondern sogar den 8000er Kangchendzönga. Mit 8586 ist dies der dritthöchste Berg der Welt und liegt an der Grenze von Nepal zu



Sikkim. Unser Weg führt uns weiter bergauf zu unserem nächsten Pass, dem 4450 Meter hohen Tshona-Pass. Unser heutiges Ziel ist der knapp 500 Meter lange See Tshonapatta. Übernachtung im Zelt am Tshonapatta-See (4150 Meter). (F,M,A)
Trekking 3 – 4 h, Aufstieg 400 m, Abstieg 450 m, Gehdistanz 5.5 km

9. Tag **Ruhetag am heiligen See Tshonapatta**

Wir machen einen gemütlichen Morgen und geniessen einen «freien» Tag am Bergsee Tshonapatta. Dieser See gilt den Bhutesen als heiliger See. Vor vielen Hunderten Jahren wurden in diesem See der Legende nach, wertvolle Reliquien gefunden. Einige davon werden im Dzong in Paro aufbewahrt und nur während des grossen Paro-Festivals der Öffentlichkeit gezeigt. Die Legende sagt auch, dass die hiesigen Gottheiten das Wetter am Tshonapatta-See bei Ankunft neuer Besucher sehr schnell wechseln lassen. Wir sind darauf vorbereitet und haben sowohl T-Shirt als auch die Goretex-Jacke im Gepäck.

Wer Lust hat, kann heute eine Wanderung in der Umgebung machen. Die anderen geniessen den Tag mit «Dolce far niente».

Übernachtung im Zelt am Tshonapatta-See (4150 Meter). (F,M,A)
Optionale Wanderung 2 – 4 h

10. Tag **Alpwiesen, Wasserfall und Bergsee**

Eine abwechslungsreiche Etappe bringt uns vorbei an Alpwiesen, welche früher oftmals von Yakhirten aufgesucht wurden. Wir passieren kleine Bergseen und kommen an einem Wasserfall vorbei. Unser heutiges Ziel ist der Bergsee Regona. Obwohl auf 4000 Metern Höhe gelegen, hat es hier immer noch Bäume. Die Baumgrenze in Bhutan ist fast 2000 Meter höher als bei uns in der Schweiz.

Übernachtung im Zelt am Regona-See (4050 Meter). (F,M,A)
Trekking 5 h, Aufstieg 400 m, Abstieg 500 m, Gehdistanz 8.5 km

11. Tag **Über unseren letzten hohen Pass**

Wir überqueren einmal mehr einen Pass, den Yaktola auf 4450 Metern. Diese Route wird auch von den Bewohnern des Haa-Tales nur wenig begangen und so ist der Weg nicht immer einfach zu finden. Stellenweise ist es steil und häufig auch ruppig, was vor allem für unsere Tragtiere eine Herausforderung darstellt. Nach 2 bis 3 Stunden Marsch von der Passhöhe her erreichen wir auf einem schönen Panoramaweg Tsodona.

Übernachtung im Zelt in Tsodona (4100 Meter). (F,M,A)
Trekking 5 – 6 h, Aufstieg 450 m, Abstieg 400 m, Gehdistanz 9 km

12. Tag **Blauschafe und letzter Trekkingtag**

Am Morgen steigen wir auf einen Grat auf, von wo wir noch einmal ein schönes Bergpanorama geniessen. Wir sollten auch immer wieder an die Berghänge in der Umgebung schauen. In dieser Region leben viele Blauschafe. Dieses Wildschaf findet man in etlichen Regionen des Himalayas. Nach einiger Zeit kommen wir auf eine uns bereits bekannte Route, auf welcher wir während dem ersten Trekkingtag bereits gelaufen sind. Vom Chuzola steigen wir ab nach Tsokam und weiter zur Strasse.

Im Gasthaus in Haa geniessen wir wieder einmal den Luxus einer warmen Dusche und eines richtigen Bettes.

Übernachtung im Gasthaus in Haa (2700 Meter). (F,M,A)
Fahrzeit 1 h, Trekking 4 – 5 h, Aufstieg 50 m, Abstieg 1250 m, Gehdistanz 10 km

13. Tag **Zurück nach Paro**

Wir verlassen das schöne Haa-Tal und fahren zurück Richtung Paro. Die Fahrt bringt uns erneut über den Chele La und von oben geniessen wir noch ein Mal den schönen Blick auf die Bergwelt von Bhutan.



Zurück in Paro haben wir den Rest des Nachmittages zur freien Verfügung und können so im kleinen Ort Paro unsere letzten Einkäufe erledigen, dem Treiben im Markt zuschauen oder in einem der Restaurants gemütlich einen Tee trinken.

Übernachtung im Hotel in Paro (2300 Meter). (F,M,A)

Fahrzeit 2 – 3 h

14. Tag **Flug von Paro nach Delhi**

Transfer zum Flughafen in Paro und Rückflug nach Delhi.

Wir werden am Flughafen abgeholt und zu einem schönen Hotel mit Swimmingpool gebracht. Hier haben wir bis am Abend ein Zimmer zur Verfügung und können die Reise geruhsam ausklingen lassen.

Wer möchte, kann auf einer halbtägigen Sightseeing-Tour einige der Sehenswürdigkeiten von Delhi zusammen mit einem lokalen Führer besuchen. Dies ist nicht inbegriffen und muss im Voraus gebucht werden (CHF 180 für 1 Person, CHF 120 pro Person ab 2 Personen inkl. lokaler englischsprachender Führer, Taxi mit Fahrer und Eintritte).

Hinweis: Viele unserer Himalaya-Reisenden empfinden den grossen Gegensatz der Millionenstadt Delhi zu den Eindrücken ihrer Reise als wahren Kulturschock. Zudem verbringt man oftmals lange Zeit im Auto in den vollgestopften Strassen Delhis. Entscheiden Sie selbst, wie Sie den letzten Tag Ihrer Reise verbringen möchten. Am Abend fahren wir zum Flughafen, wo wir das Check-In für unseren Rückflug in die Schweiz erledigen.

Tageszimmer im Hotel in Delhi. (F)

Flugzeit 2 ½ h, Fahrzeit 1 h

15. Tag **Zurück in die Schweiz**

Flug von Delhi nach Zürich. Mit vielen Eindrücken und Erlebnissen im Gepäck sind wir zurück.

Gesamte Flugzeit 8 – 11 Stunden. Dies entweder mit einem Direktflug oder mit zwei Teilflügen mit einmal Umsteigen.

Angaben Fahr- und Gehzeiten sowie Höhenangaben

Die Zeitangaben sind generell reine Fahr- respektive Gehzeiten. Pausen, Stopps etc. kommen zusätzlich noch hinzu. Die Zeitangaben sind durchschnittliche Erfahrungswerte, können aber je nach Strassen-, Weg- und Wetterverhältnissen, Kondition der Teilnehmer oder aus anderen Gründen abweichen.

Die Höhenangaben (bei Trekkingreisen) sind satellitengestützt erstellt worden. Diese können abweichen durch Laufen von Alternativrouten, Besteigung von zusätzlichen Aussichtspunkten, witterungs- oder wegbedingten Umwegen und anderem.

Programmänderungen (wegen Strassen-, Weg- und Wetterverhältnissen, Flugverzögerungen, Anordnungen der Behörden, Wasserstand oder -vorkommen auf der Trekkingroute etc.) bleiben ausdrücklich vorbehalten!



Reiseprogramm optionale Verlängerung

14. Tag **Schönster Dzong von Bhutan**

Am Morgen verabschieden wir uns von den Teilnehmern, welche die Reise ohne Verlängerung gebucht haben und heute die Heimreise antreten.

Unsere Fahrt führt uns nach Thimphu und auf den Dochula Pass. Dieser ist mit den 108 Stupas auf der Passhöhe sehr fotogen und bei schönem Wetter haben wir eine phantastische Aussicht auf die Berggipfel von Bhutan. Wir sehen etliche der 6000- und 7000er in Bhutan wie die Gipfel des Jomolhari (7314 m), Kang Bum (6500 m), Gangchenta («Great Tiger Mountain», 6840 m) Masagang (6590 m) und viele weitere Gipfel. Wir sehen auch den Gangkhar Puensum. Dies ist mit 7541 Meter nicht nur der höchste Berg von Bhutan, sondern auch der höchste noch unbestiegene Gipfel der Welt.

Weiter geht es nach Punakha, wo wir am Nachmittag den Punakha Dzong besuchen, den architektonisch wohl schönsten Dzong in ganz Bhutan. Im Jahr 1638 erbaut, war es der zweite Dzong in Bhutan. Punakha war bis 1955 Hauptstadt und administratives Zentrum von Bhutan, dann wurde die Hauptstadt nach Thimphu verlegt. Übernachtung im Hotel in Punakha (1250 Meter). (F,M,A)

Fahrzeit 3 – 3 ½ h

15. Tag **Wunderschönes Phobjikha-Tal**

Das Phobjikha-Tal ist eines der schönsten Bergtäler in Bhutan. Eine kurzweilige Fahrt bringt uns hierhin. Im geschützten Hochtal überwintern einige Hundert der seltenen Schwarzhalskraniche. Die grossen Vögel kommen in der Regel anfangs November und je nach Verlauf des Winters verlassen sie das Tal ab Mitte Februar, um sich auf den Weg zu ihren Sommerbrutstätten zu machen. Aber auch ohne Schwarzhalskraniche ist Phobjikha einen Besuch mehr als wert.

In Gangtey besuchen wir das kleine Kloster. Danach bietet sich eine Wanderung durch das schöne Phobjikha-Tal auf dem «Gangtey Nature Trail» an. Es ist möglich, anschliessend noch weiter zu laufen in eines der Bergdörfer oberhalb des Talbodens. Mit ein bisschen Glück werden wir vielleicht sogar zu einer Tasse Tee eingeladen.

Übernachtung im Gasthaus im Phobjikha-Tal (2800 Meter). (F,M,A)

Fahrzeit 2 – 3 h, Wanderung 1 – 3 h

16. Tag **Panoramawanderung mit Bergsicht**

Vom Talgrund wandern wir zu einem kleinen Pass hoch. Von hier steigen wir höher zu einer Yakalp und haben bei schönem Wetter eine phantastische Aussicht auf die Schnee- und Eisgipfel des bhutanesischen Himalayas. Weiter führt die Wanderung auf einem praktisch unbegangenen Weg zu einer kleinen Einsiedelei. Hierhin ziehen sich manchmal Mönche zur Meditation zurück. Es gibt eine Meditation, welche 3 Jahre, 3 Monate und 3 Tage dauert. Im Verlauf der Meditation erlangt der Meditierende die Fähigkeit, Wärme zu entwickeln. In einer Übung schlingen die Meditierenden im eisigen Winter nasse Leintücher um den nackten Körper und trocknen diese mit der in der Meditation entwickelten Wärme, ohne dabei zu erfrieren.

Wir laufen durch schöne Wälder, wo es auch Moschushirsche gibt...vielleicht haben wir ja Glück. Dann steigen wir ins Hochtal von Phobjikha ab und besuchen am Nachmittag ein kleines Dorf, wo wir bei einer Bauernfamilie zum Tee eingeladen werden. Hier erfahren wir so manch Spannendes über das Leben in diesem Bergtal.

Übernachtung im Gasthaus im Phobjikha-Tal (2800 Meter). (F,M,A)

Wanderung 4 – 5 h



17. Tag Zurück nach Paro

Schweren Herzens verlassen wir das schöne Phobjikha-Tal und fahren zurück nach Thimphu, in die Hauptstadt von Bhutan. Die Fahrt bringt uns ein weiteres Mal über den Dochula und von oben geniessen wir noch einmal den schönen Blick auf die Bergwelt von Bhutan.

Am Nachmittag haben wir Zeit, um einige spannende Ecken in Thimphu zu entdecken. Es gibt viel zu sehen, je nach Interesse, Lust und Zeit besuchen wir den Memorial Chörten, der zum Gedenken an Jigme Dorje Wangchuck gebaut wurde. Dieser dritte König von Bhutan ist im Alter von 43 Jahren gestorben. Er gilt als der Begründer des modernen Bhutans und wird bis heute von der Bevölkerung verehrt. Viele Bhutanesen umkreisen jeden Tag diesen Chörten.

Im Changangkha-Kloster treffen wir auf viele Einheimische mit ihren Neugeborenen. In dieses Kloster kommen die Menschen, um einen Namen für ihr Baby zu bekommen. Anschliessend besuchen wir das sehr schöne Textilmuseum und bekommen einen guten Einblick in die Textilkunst von Bhutan. An Festtagen tragen viele Frauen kunstvolle, handgewobene Kiras, deren Herstellung bis zu 6 Monate dauert. Vielleicht haben wir Glück und können den Frauen beim Weben zuschauen.

Oberhalb von Thimphu beim «Buddha Viewpoint» steht die grösste Buddhastatue von Bhutan. Diese ist mit 100'000 kleinen Buddhastatuen gefüllt und die Erschaffer träumen davon, dass dieses imposante Bauwerk zum «8. Weltwunder» werden soll. Ob Weltwunder oder nicht, es ist auf jeden Fall einen Besuch wert und auch die Aussicht über Thimphu ist lohnend.

Übernachtung im Hotel in Thimphu (2350 Meter). (F,M,A)

Fahrzeit 3 – 4 h

18. Tag Maskentänze und Klosterfest in Chhukha

Nach dem Frühstück fahren wir auf einer abwechslungsreichen Fahrt nach Chhukha. Die alljährlichen Klosterfeste sind ein Höhepunkt für die bhutanesishe Bevölkerung. Die bekannten Klosterfeste ziehen neben einheimischen Besuchern auch viele Touristen an. Wir haben heute die Gelegenheit, einem wenig bekannten und untouristischen Klosterfest beizuwohnen. Wir erleben ein traditionelles Klosterfest, wo die Tänzer in farbenprächtigen Kostümen und mit teils schauerlichen Masken auf dem Kopf kraftvolle Tänze vorführen. In Form von Tänzen «erzählen» sie Geschichten aus dem Buddhismus.

Gegen Abend fahren wir zurück nach Paro.

Übernachtung im Hotel in Paro (2300 Meter). (F,M,A)

Fahrzeit 5 – 6 h

19. Tag Flug von Paro nach Delhi

Transfer zum Flughafen in Paro und Rückflug nach Delhi.

Wir werden am Flughafen abgeholt und zu einem schönen Hotel mit Swimmingpool gebracht. Hier haben wir bis am Abend ein Zimmer zur Verfügung und können die Reise geruhsam ausklingen lassen.

Wer möchte, kann auf einer halbtägigen Sightseeing-Tour einige der Sehenswürdigkeiten von Delhi zusammen mit einem lokalen Führer besuchen. Dies ist nicht inbegriffen und muss im Voraus gebucht werden (CHF 180 für 1 Person, CHF 120 pro Person ab 2 Personen inkl. lokaler englischsprechender Führer, Taxi mit Fahrer und Eintritte).

Hinweis: Viele unserer Himalaya-Reisenden empfinden den grossen Gegensatz der Millionenstadt Delhi zu den Eindrücken ihrer Reise als wahren Kulturschock. Zudem verbringt man oftmals lange Zeit im Auto in den vollgestopften Strassen Delhis. Entscheiden Sie selbst, wie Sie den letzten Tag Ihrer Reise verbringen möchten.

Am Abend fahren wir zum Flughafen, wo wir das Check-In für unseren Rückflug in die Schweiz erledigen.

Tageszimmer im Hotel in Delhi. (F)

Flugzeit 2 ½ h, Fahrzeit 1 h



20. Tag Zurück in die Schweiz

Flug von Delhi nach Zürich. Mit vielen Eindrücken und Erlebnissen im Gepäck sind wir zurück.

Gesamte Flugzeit 8 – 11 Stunden. Dies entweder mit einem Direktflug oder mit zwei Teilflügen mit einmal Umsteigen.

Angaben Fahr- und Gehzeiten sowie Höhenangaben

Die Zeitangaben sind generell reine Fahr- respektive Gehzeiten. Pausen, Stopps etc. kommen zusätzlich noch hinzu. Die Zeitangaben sind durchschnittliche Erfahrungswerte, können aber je nach Strassen-, Weg- und Wetterverhältnissen, Kondition der Teilnehmer oder aus anderen Gründen abweichen.

Die Höhenangaben (bei Trekkingreisen) sind satellitengestützt erstellt worden. Diese können abweichen durch Laufen von Alternativrouten, Besteigung von zusätzlichen Aussichtspunkten, witterungs- oder wegbedingten Umwegen und anderem.

Programmänderungen (wegen Strassen-, Weg- und Wetterverhältnissen, Flugverzögerungen, Anordnungen der Behörden, Wasserstand oder -vorkommen auf der Trekkingroute etc.) bleiben ausdrücklich vorbehalten!



Reiseleitung, Anforderungen, Unterkünfte und Mahlzeiten

Reiseleitung

Diese Reise wird von einem lokalen englischsprachenden Führer geleitet. Dieser kennt Land, Leute und Gebräuche und wird für uns auch übersetzen, wenn wir am Weg Kontakt mit Einheimischen haben. Diese sprechen nämlich häufig kein Englisch.

Unser Kommentar zur Reise

Mittelschwieriges Trekking auf einer wenig begangenen Route. Grüne Alpweiden, heilige Bergseen und einmalige Aussichtspunkte. Zusammen mit den faszinierenden Einsiedeleien, kleinen Dörfern und dem wenig besuchten Tal von Haa eine sehr spannende Reise.

Anforderungen

- Mittelschweres Trekking (SAC T2 – T3), gute Kondition, 6 Tagesetappen von 2 – 5 Stunden, 1 Tagesetappen von 5 – 6 Stunden.
 - Das Hauptgepäck wird während des Trekkings transportiert, den Tagesrucksack tragen wir selbst.
 - Vor und nach dem Trekking Rundreise mit Tageswanderungen von 1 – 4 Stunden. Diese Wanderungen sind fakultativ und können auch ausgelassen werden.
 - Überlandfahrten von 1 – 3 Stunden.
-

Unterkünfte

In Bhutan gibt es von der Regierung genehmigte Hotels und Gasthäuser für ausländische Touristen. In den grösseren Städten entsprechen diese einem 1- bis 3-Sterne-Hotel in der Schweiz. In abgelegenen Gegenden sind die Unterkünfte teilweise deutlich einfacher, WC und Dusche sind in der Regel im Zimmer. Die meisten Unterkünfte verfügen über eine Heizmöglichkeit in den Zimmern.

In Delhi haben wir ein Zimmer in einem guten Mittelklassehotel.

Zeltübernachtung während des Trekkings

Auf dem Trekking übernachten wir in Kuppelzelten mit zwei seitlichen Eingängen von Jack Wolfskin. Gepäck kann im Vorzelt oder auch im Inneren des Zeltales untergebracht werden. Wir haben die meisten erhältlichen Modelle getestet und das ausgewählte Modell ist der beste Kompromiss in punkto Komfort, Windstabilität und Einfachheit im Aufbau. Weiter haben wir ein Ess-, Koch- und Toilettenzelt mit dabei. Klappstühle und Tische sind vorhanden, da das lange Sitzen auf dem Boden für uns Europäer meistens ermüdend ist. Selbstverständlich haben wir auch sämtliches Geschirr, Besteck, Tassen etc. dabei.

Essen und Getränke

In den Hotels und Restaurants haben wir diverse vegetarische Speisen und oftmals auch Gerichte mit Fleisch zur Auswahl. Während des Trekkings werden wir mehrheitlich vegetarisch essen. Es gibt aber auch dort generell verschiedene Gerichte zur Auswahl. Das Mittagessen wird als kalter Lunch mitgenommen, es kann aber auch eine am Morgen zubereitete warme Mahlzeit sein, welche wir in Thermosgefässen mitführen. Während der Reise sind jeweils Frühstück, Mittag- und Abendessen inbegriffen, ausser in Delhi. Hier ist nur das Frühstück inbegriffen. Getränke in den Hotels und Restaurants sind nicht inbegriffen (ausser Frühstücksgetränke). Während des Trekkings kann abgekochtes Wasser oder Tee abgefüllt werden, zudem haben wir einen Wasserfilter von Katadyn mit dabei. Zu den Mahlzeiten auf dem Trekking gibt es zusätzlich Tee, Kaffee (Instant) und heisse Schokolade.



Ausrüstung und Sicherheitsausrüstung

Persönliche Ausrüstung

Wir geben Ihnen eine Ausrüstungsliste ab, welche eine Übersicht über die notwendigen Ausrüstungsgegenstände gibt. Selbstverständlich kann sie ergänzt werden. Meistens kommt man mit weniger Material aus als ursprünglich geplant. Bei Trekkings und Reisen mit Übernachtungen im Zelt bringen Sie Ihren eigenen Schlafsack und eine Liegematte mit.

Vergünstigte Himalaya Tours-Reisetasche

Unsere Reiseteilnehmer können bei uns eine grosse und robuste Reisetasche zu einem vergünstigten Preis beziehen. Die von Tatonka für uns produzierte Tasche aus Blachenmaterial ist nicht nur fast «unzerstörbar», sondern auch sehr zweckmässig. Die Taschen sind geräumig, da bei einigen Airlines nur ein Gepäckstück eingecheckt werden kann (plus Handgepäck), für ein zweites eingechecktes Gepäckstück (auch bei z.B. 2 Gepäckstücken à 10 kg) wird eine zusätzliche Gebühr verrechnet.

CHF 90 anstelle von CHF 169 für die Trekkingtasche (ideal für Trekkings, 110 Liter, 1.95 kg, verstaubare Rückenträger).
CHF 140 anstelle von CHF 239 für die Reisetasche mit Rollen (ideal für Kultur- und Wanderreisen, 80 Liter, 3.90 kg).

Heisse Bettflasche für kalte Nächte

Zelten im Himalaya ist ein einmaliges Erlebnis, aber es kann kalt werden... was gibt es da Schöneres als eine heisse Bettflasche? Wir schenken all unseren Reiseteilnehmern einen faltbaren, ultraleichten Platypus-Beutel. Dieser kann sowohl als Trink- wie auch als Bettflasche genutzt werden. Einfach abends mit heissem Wasser oder Tee füllen lassen, Deckel gut zuschrauben und kontrollieren. Das Wasser oder der Tee kann am nächsten Tag gleich noch als Getränk mitgenommen werden. Gut für uns und gut für die Umwelt.

Sicherheitsausrüstung

Für unsere Sicherheit haben wir Folgendes mit dabei:

- Umfangreiche Notfallapotheke
- Pulsoxymeter zur Sauerstoffmessung im Blut
- Sauerstoff-Flasche
- Wasserfilter von Katadyn
- Satellitentelefon

Himalaya Tours hat ein eigenes 24h-SOS-Telefon. Abnehmen tut nicht «irgendein» Callcenter, sondern ein Experte von unserem Büro. So erhalten Sie im Notfall keine belanglose Auskunft, sondern rasche Hilfe.



Klima und Wetter

Klima

Frühling

(März – Mai)

Im Flachland warm oder heiss, in den Bergen häufig angenehme Temperaturen. Sehr schön ist die Zeit der Rhododendronblüte je nach Höhenlage im April/Mai. In tieferen Lagen teilweise dunstig. Gute Reise- und Trekkingsaison.

Monsun

(Juni – Mitte September)

Mehrmals täglich intensive Niederschläge und oftmals bewölkt. Üppige Vegetation. Die meisten Gebiete in Bhutan sind während des Monsuns zwar zu bereisen, aber häufig hat man wenig oder keine Bergsicht.

Herbst

(Mitte Sept. – Ende Nov.)

Ideale Reise- und Trekkingszeit. Vielfach klares und trockenes Wetter mit warmen Temperaturen im Flachland und angenehmen oder kühlen Temperaturen in der Höhe.

Winter

(Dezember – Februar)

Oftmals klares und stabiles Wetter. In tieferen Lagen nicht allzu kalt und vielfach angenehme Temperaturen bei Sonnenschein. Gute Zeit für Kultur- und Wanderreisen oder Trekkings in tieferen Lagen. Über 3000 bis 4000 Metern können die Pässe wegen Schnee blockiert sein.

Zu dieser Reise

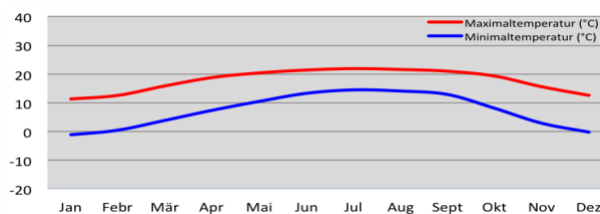
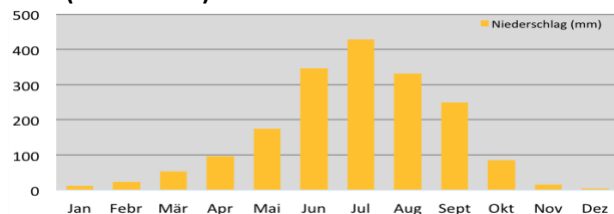
Oktober/November ist eine schöne Zeit mit tagsüber häufig angenehmen Temperaturen. In höheren Lagen (über 3500 Meter) kann es tagsüber kühl werden und in der Nacht kann die Temperatur bis -10 Grad fallen. Bei Wetterumstürzen kann es auch tagsüber kalt sein und sogar schneien. Die Fernsicht ist vielfach sehr gut im Herbst.

Klimaverschiebungen

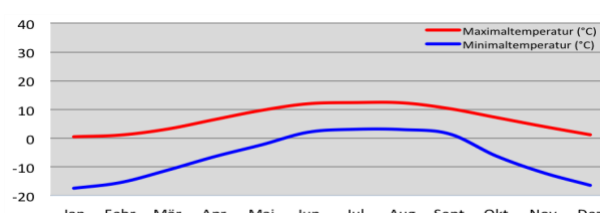
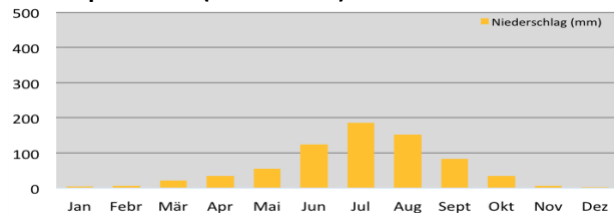
Wichtiger Hinweis: Seit einigen Jahren gibt es weltweit zunehmend Klimaverschiebungen mit häufig sehr ungewöhnlichen Wetterlagen, welche weit von den Statistiken abweichen können. Es kann auch in der «guten» Jahreszeit tagelang regnen oder sogar mal schneien, Wege können schlammig und Pässe unpassierbar werden. Wir arbeiten an unseren guten Beziehungen zu Petrus, für das Wetter können wir aber leider keine Garantie übernehmen! ☺

Klimadiagramme

Paro (2300 Meter)



Tshonapatta-See (4100 Meter)





Inbegriffene und nicht inbegriffene Leistungen

Leistungen inbegriffen

- Flüge Zürich-Delhi retour in Economy-Klasse
 - Flüge Delhi-Paro retour in Economy-Klasse
 - Flughafentaxen und Treibstoffzuschlag
 - Alle Überlandfahrten und Transfers
 - 5 Übernachtungen im Hotel/Gasthaus im Doppelzimmer in Bhutan
 - 7 Übernachtungen im Doppelzelt während des Trekkings
 - 1 Übernachtung im Hotel im Doppelzimmer in Delhi bei Anreise (falls die Transferzeit dazu reicht)
 - 1 Tageszimmer im Hotel in Delhi bei der Rückreise
 - Frühstück, Mittag- und Abendessen in Bhutan, in Delhi nur Frühstück
 - Eintrittsgebühren für Besichtigungen laut Programm
 - Tourismusabgabe in Bhutan (12 x US\$ 100 = US\$ 1200)
 - Komfortable Schlafzelte, Ess-, Koch- und WC-Zelt, Klappische und -stühle, Kochutensilien und Geschirr
 - Lokale englischsprechende Reiseleitung plus Begleitmannschaft während des Trekkings
-

Für unsere Sicherheit inbegriffen

- Umfangreiche Notfallapotheke
 - Pulsoxymeter zur Sauerstoffmessung im Blut
 - Sauerstoff-Flasche
 - Wasserfilter von Katadyn
 - Satellitentelefon
 - 24h-SOS-Telefon von Himalaya Tours in der Schweiz und unserem lokalen Partner vor Ort
-

Zusätzliche Leistungen inbegriffen

- Visa für Indien und Bhutan plus Einholung
 - Erledigen aller Formalitäten für Indien und Bhutan
 - Vorbereitungstreffen
 - Landkarte von Bhutan
 - Platypus-Beutel als Bett- und Getränkeflasche zu gebrauchen
 - Heisse Bettflasche in kalten Nächten
-

Leistungen nicht inbegriffen

- Trinkgelder (CHF 120 – 180 pro Person, je nach Anzahl Teilnehmern, bei Kleingruppen evtl. etwas höher)
- Mittag- und Abendessen in Delhi
- Getränke in Restaurants, Hotels und Gasthäusern



Leistungen inbegriffen optionale Verlängerung

- Alle Überlandfahrten und Transfers
 - 5 Übernachtungen im Hotel/Gasthaus im Doppelzimmer in Bhutan
 - Frühstück, Mittag- und Abendessen in Bhutan
 - Eintrittsgebühren für Besichtigungen laut Programm
 - Tourismusabgabe in Bhutan (5 x US\$ 100 = US\$ 500)
 - Lokale englischsprechende Reiseleitung
-

Leistungen nicht inbegriffen optionale Verlängerung

- Trinkgelder (CHF 40 – 60 pro Person)
- Getränke in Restaurants, Hotels und Gasthäusern



Gruppengrösse und Kosten

Gruppengrösse

2 bis 10 Personen

Kosten

pro Person bei 6 bis 10 Teilnehmern (ohne Flug Zürich-Delhi retour)	CHF	6050
plus Flug Zürich-Delhi retour	ab CHF	750
Total pro Person bei 6 bis 10 Teilnehmern	ab CHF	6800

Zuschlag Kleingruppe

pro Person bei 3 bis 5 Teilnehmern	CHF	150
pro Person bei 2 Teilnehmern	CHF	550

Flug Zürich-Delhi retour

Die Flugpreise schwanken momentan stark und können je nach Airline, Saison und Nachfrage sehr unterschiedlich sein. Zum Zeitpunkt Ihrer Buchung werden wir Ihnen verschiedene Flugvarianten unterbreiten und Sie haben die freie Wahl, mit welchem Flug Sie fliegen möchten. Übrigens, es ist auch gut möglich, die Flüge selbst zu buchen.

In den letzten Jahren gab es die günstigsten Flüge ab CHF 750 (mit Etihad und anderen Airlines), in Hochsaisonzeiten resp. mit Airlines wie Swiss (momentan der einzige Direktflug für Zürich-Delhi) lagen die Kosten oftmals im Bereich von CHF 950 – 1250. Bei kurzfristigen Buchungen von wenigen Wochen oder Monaten vor Abreise können die Flugpreise aber auch deutlich höher steigen. Wir verrechnen den effektiven Flugpreis zum Buchungszeitpunkt.

Wichtig: Ob Sie einen «günstigen» oder «teuren» Flug haben, können Sie selbst massgeblich beeinflussen. Es gilt generell, je früher ein Flug gebucht wird, desto günstiger ist dieser. So lohnt es sich sehr, die Reise resp. den Flug frühzeitig zu buchen. Bei den meisten Airlines kann man Flüge maximal 11 – 12 Monate im Voraus buchen.

Kosten optionale Verlängerung

pro Person bei 6 bis 10 Teilnehmern	CHF	1600
pro Person bei 3 bis 5 Teilnehmern	CHF	1800
pro Person bei 2 Teilnehmern	CHF	2000
pro Person bei 1 Teilnehmer	CHF	2400

Einzelzimmer und -zelt

Es ist möglich, gegen einen Zuschlag ein Einzelzimmer und -zelt zu buchen.	CHF	550
--	-----	-----

Einzelzimmer optionale Verlängerung

CHF	200
-----	-----

In einigen Unterkünften (je nach Reise in kleinen Hotels, Gasthäusern, bei lokalen Familien oder im Kloster) ist der Platz oftmals eingeschränkt und ein Einzelzimmer kann dort nicht garantiert werden. Dieser Umstand ist im Einzelzimmer-Zuschlag berücksichtigt und berechtigt nicht zu einer Preisreduktion.

Falls Sie ein Doppelzimmer und -zelt wünschen, aber kein gleichgeschlechtlicher Zimmerpartner gefunden werden kann, erhalten Sie ein Einzelzimmer und -zelt. In diesem Fall übernimmt Himalaya Tours die Hälfte des Zuschlages und Ihnen wird nur die Hälfte verrechnet.



Anschlussprogramme

Diese Gruppenreise kann durch frühere Anreise, spätere Rückreise oder ein Anschlussprogramm verlängert werden. Gerne dürfen Sie uns hierzu kontaktieren. Eine Verlängerung muss spätestens bei der definitiven Buchung bekanntgegeben werden.

Gerne beraten wir Sie persönlich zu unseren Reisen und beantworten Fragen zu Bhutan, Ausrüstung, Höhe etc.

Kontaktieren Sie uns telefonisch, per Mail oder schriftlich. Es ist auch möglich, einen Termin für einen Besuch in unserem Büro in Parpan zu vereinbaren.

Eine eindrückliche und erlebnisreiche Reise wünschen

Thomas und Martina Zwahlen
und das Team von Himalaya Tours